



**Itinéraire vers Haute-Goulaine**  
347 km – environ 5 heures 58 min

**A** Précigné

	1. Prendre la direction <b>ouest</b> sur <b>Pl. Saint-Pierre</b> vers <b>Rue Alain de Rouge</b>	19 m Total : 19 m
	2. Tourner à droite pour rester sur <b>Pl. Saint-Pierre</b>	72 m Total : 91 m
	3. Prendre à gauche sur <b>Pl. Saint-Pierre/D18</b> Continuer de suivre Pl. Saint-Pierre Environ 1 min	220 m Total : 300 m
	4. Continuer sur <b>Rue de la Percevaudière/D53</b> Continuer de suivre D53 Environ 7 min	6,2 km Total : 6,5 km
	5. Prendre à droite sur <b>Rue Principale/D306</b> Continuer de suivre D306 Radar automatique à 12,7 km Traverser 5 ronds-points Environ 17 min	16,5 km Total : 23,0 km
	6. Au rond-point, prendre la <b>3e</b> sortie sur <b>D323</b> Environ 2 min	1,0 km Total : 24,0 km
	7. Prendre à droite sur <b>Rue du Maréchal Gallieni/D308</b> Continuer de suivre D308	200 m Total : 24,2 km
		<b>Total : 24,2 km – environ 27 min</b>


**B** La Flèche

	8. Prendre la direction <b>sud-ouest</b> sur <b>D308</b> vers <b>Rue du Bourdigal</b> Environ 1 min	500 m Total : 500 m
	9. Au rond-point, prendre la <b>3e</b> sortie sur <b>Av. d'Estournelles de Constant/D104</b> Environ 3 min	1,1 km Total : 1,6 km
	10. Au rond-point, prendre la <b>2e</b> sortie sur <b>Route de Lude/D306</b> Continuer de suivre D306 Environ 13 min	16,8 km Total : 18,4 km
	11. Tourner à gauche vers <b>Av. de la Libération</b>	110 m Total : 18,5 km
	12. Continuer tout droit sur <b>Av. de la Libération</b> Environ 56 s	900 m Total : 19,4 km
	13. Continuer sur <b>Rue de la Boule d'Or</b> Environ 59 s	150 m Total : 19,5 km
	14. Continuer sur <b>Grande Rue</b>	180 m Total : 19,7 km
	15. Prendre à droite sur <b>Rue du Marché au Fil</b>	49 m Total : 19,8 km
	16. Prendre à gauche sur <b>Rue d'Orée</b>	7 m Total : 19,8 km
	17. Tourner à la 1re à droite et rester sur <b>Rue d'Orée</b>	65 m Total : 19,9 km
	18. Tourner légèrement à droite	43 m Total : 19,9 km
		<b>Total : 19,9 km – environ 21 min</b>

 Le Lude Total : 0,0 km

19. Prendre la direction **nord-ouest** sur **Rue d'Orée** vers **Rue des Valboyers** 110 m  
Total : 110 m

 20. Tourner à gauche pour rester sur **Rue d'Orée**  
Environ 46 s 240 m  
Total : 350 m


 21. Prendre à gauche sur **Rue Basse** 95 m  
Total : 450 m

22. Continuer sur **Rue du Montruchon**  
Environ 1 min 450 m  
Total : 900 m

 23. Prendre légèrement à gauche sur **D306**  
Environ 4 min 4,9 km  
Total : 5,8 km

24. Continuer sur **D959**  
Radars automatiques à 7,7 km  
Environ 9 min 11,1 km  
Total : 16,9 km


 25. Prendre à gauche sur **Rue du Chemin Vert** 21 m  
Total : 17,0 km


 26. Prendre à gauche sur **Av. du Gén de Gaulle/D959**  
Continuer de suivre D959  
Environ 58 s 130 m  
Total : 17,1 km

Total : **17,1 km** – environ **17 min**

 Château-la-Vallière Total : 0,0 km


27. Prendre la direction **nord** sur **D959** vers **Rue Buon** 350 m  
Total : 350 m


 28. Prendre à droite sur **Bd du Quatre Septembre/D67**  
Continuer de suivre D67  
Environ 4 min 3,2 km  
Total : 3,5 km

 29. Prendre à droite sur **D135**  
Environ 3 min 2,1 km  
Total : 5,7 km

30. Continuer sur **D281**  
Environ 4 min 2,8 km  
Total : 8,5 km

 31. Prendre à gauche sur **Saint-Hubert/D30**  
Continuer de suivre D30  
Environ 9 min 7,0 km  
Total : 15,4 km


 32. Prendre à gauche sur **Rue Anatole Carré/D305**  
Environ 1 min 230 m  
Total : 15,7 km


 33. Tourner à gauche  
Environ 57 s 110 m  
Total : 15,8 km

Total : **15,8 km** – environ **23 min**
















 Vaas Total : 0,0 km



















34. Prendre la direction **nord-ouest** vers **Rue Anatole Carré/D305** 110 m  
Total : 110 m

















 35. Prendre à droite sur **Rue Anatole Carré/D305**  
Continuer de suivre D305  
Traverser le rond-point  
Environ 8 min 7,5 km  
Total : 7,6 km














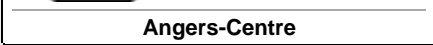










 36. Au rond-point, prendre la **1ère** sortie  
Environ 57 s 650 m  
Total : 8,3 km












37. Continuer tout droit sur **Rue du Onze Novembre** 450 m  
Total : 8,7 km















	38. Prendre à droite sur <b>Rue Aristide Briand/D338</b>	65 m Total : 8,8 km
	39. Tourner à la 1re à gauche et continuer sur <b>Pl. de l'Hôtel de ville/D63</b> Continuer de suivre D63	180 m Total : 9,0 km
	40. Prendre à droite sur <b>Rue Berthier/D63</b> Continuer de suivre D63 Traverser le rond-point Environ 6 min	5,0 km Total : 14,0 km
	41. Prendre à droite sur <b>Rue de Mascara/D63</b> Continuer de suivre D63 Environ 3 min	2,4 km Total : 16,4 km
	42. Prendre à droite sur <b>La Croix Millet/D255</b> Continuer de suivre D255 Environ 4 min	2,6 km Total : 19,0 km
	43. Continuer sur <b>Rue de la Fontaine Marot/D64</b> Environ 1 min	350 m Total : 19,3 km
	44. Prendre à droite sur <b>Pl. de l'Église</b>	47 m Total : 19,3 km
	45. Continuer sur <b>Rue de la Gare</b>	91 m Total : 19,4 km
	46. Tourner à droite	50 m Total : 19,5 km
	47. Tourner à droite	64 m Total : 19,5 km
		<b>Total : 19,5 km – environ 25 min</b>
	Chahaignes	Total : 0,0 km
	48. Prendre la direction <b>sud</b>	64 m Total : 64 m
	49. Tourner à gauche vers <b>Rue de la Gare</b>	50 m Total : 110 m
	50. Prendre à gauche sur <b>Rue de la Gare</b>	91 m Total : 210 m
	51. Continuer tout droit sur <b>Pl. de l'Église</b>	47 m Total : 250 m
	52. Continuer sur <b>Rue de la Forêt de Bercé/D235</b> Continuer de suivre D235 Environ 18 min	8,6 km Total : 8,9 km
	53. Prendre à gauche sur <b>D137</b>	7 m Total : 8,9 km
		<b>Total : 8,9 km – environ 19 min</b>
	D137	Total : 0,0 km
	54. Prendre la direction <b>nord-ouest</b> vers <b>Route Forestière de la Marchandière</b> Environ 5 min	2,4 km Total : 2,4 km
	55. Continuer tout droit sur <b>Route Forestière du Ronceray</b> Environ 3 min	1,0 km Total : 3,4 km
	56. Prendre à gauche sur <b>Route Forestière des Renardières au Pressoir</b>	7 m Total : 3,4 km
	57. Tourner à la 1re à droite et continuer sur <b>Route Forestière de la Chauvenière</b> Environ 3 min	1,4 km Total : 4,9 km

	58. Prendre à gauche sur <b>Le Bouet/D96</b> Continuer de suivre D96 Environ 6 min	3,9 km Total : 8,8 km
	59. Prendre à gauche sur <b>Rue Pale Hummel</b>	120 m Total : 8,9 km
		<b>Total : 8,9 km – environ 18 min</b>
	Rue Pale Hummel, 72220 Marigné-Laillé	Total : 0,0 km
	60. Prendre la direction <b>sud-ouest</b> sur <b>Rue Pale Hummel</b> vers <b>Rue du Bas du Bourg/D96</b>	160 m Total : 160 m
	61. Prendre légèrement à gauche sur <b>Rue du Bas du Bourg/D96</b> Continuer de suivre D96 Environ 4 min	2,2 km Total : 2,4 km
	62. Prendre à droite sur <b>D338</b> Traverser le rond-point Environ 4 min	3,6 km Total : 6,0 km
	63. Prendre à gauche sur <b>Pl. Foch/D32</b>	43 m Total : 6,0 km
	64. Prendre à droite sur <b>Rue du Clos Renault/D32</b> Continuer de suivre D32 Traverser 2 ronds-points Environ 22 min	20,0 km Total : 26,0 km
	65. Prendre à droite sur <b>Rue Principale/D32</b> Continuer de suivre D32 Environ 52 s	600 m Total : 26,6 km
	66. Continuer sur <b>D8</b> Environ 13 min	11,3 km Total : 37,8 km
		<b>Total : 37,8 km – environ 44 min</b>
	Malicorne-sur-Sarthe	Total : 0,0 km
	67. Prendre la direction <b>ouest</b> sur <b>Rue Gambetta/D8</b> vers <b>Imp. de la Boudvinière</b> Continuer de suivre D8	650 m Total : 650 m
	68. Au rond-point, prendre la <b>2e</b> sortie sur <b>D23</b> Environ 7 min	7,4 km Total : 8,1 km
	69. Prendre à gauche sur <b>Pl. de la Libération/D23</b>	30 m Total : 8,1 km
	70. Tourner à la 1re à droite et continuer sur <b>Rue du Stade/D23</b>	300 m Total : 8,4 km
	71. Prendre à gauche sur <b>Route du Moulin/D70</b> Continuer de suivre D70 Environ 2 min	1,6 km Total : 9,9 km
	72. Prendre à gauche sur <b>Beaulieu/D306</b> Continuer de suivre D306 Environ 2 min	2,0 km Total : 11,9 km
	73. Prendre à droite sur <b>Rue Angevine/D70</b>	200 m Total : 12,1 km
	74. Tourner à la 2e à gauche et continuer sur <b>Rue du Taffary/D70A</b>	96 m Total : 12,2 km
	75. Prendre à droite sur <b>Grande Rue</b>	17 m Total : 12,2 km
		<b>Total : 12,2 km – environ 15 min</b>
	Crosnières	Total : 0,0 km

	76. Prendre la direction <b>sud</b> sur <b>Grande Rue</b> vers <b>Rue de l'École</b>	28 m Total : 28 m
	77. Prendre légèrement à droite sur <b>Rue de l'École</b>	160 m Total : 190 m
	78. Prendre à gauche sur <b>Rue Angevine/D70</b> Continuer de suivre D70 Environ 10 min	6,7 km Total : 6,9 km
	79. Prendre à droite sur <b>D323</b>	140 m Total : 7,1 km
	80. Tourner à la 1 <sup>re</sup> à droite et continuer sur <b>Rue du Onze Novembre/D100</b>	140 m Total : 7,2 km
		<b>Total : 7,2 km – environ 11 min</b>
	Bazouges-sur-le-Loir	Total : 0,0 km
	81. Prendre la direction <b>sud-est</b> sur <b>Rue du Onze Novembre/D100</b> vers <b>D323</b>	140 m Total : 140 m
	82. Prendre à droite sur <b>D323</b> Traverser le rond-point Environ 6 min	5,9 km Total : 6,0 km
	83. Prendre à droite sur <b>Rue de la Mairie</b>	48 m Total : 6,1 km
		<b>Total : 6,1 km – environ 6 min</b>
	Durtal	Total : 0,0 km
	84. Prendre la direction <b>nord-ouest</b> sur <b>Rue Saint-Pierre</b> vers <b>Rue du Général Oudri</b>	280 m Total : 280 m
	85. Prendre à droite sur <b>Route de Sablé</b> Environ 1 min	650 m Total : 900 m
	86. Au rond-point, prendre la <b>2<sup>e</sup></b> sortie sur <b>D59</b> Environ 5 min	4,4 km Total : 5,3 km
	87. Continuer sur <b>D23</b>	550 m Total : 5,8 km
	88. Prendre légèrement à gauche sur <b>Le Chêne Vert/D24</b> Continuer de suivre D24 Environ 7 min	7,4 km Total : 13,2 km
	89. Continuer sur <b>Rue Emile Peneaud/D288</b>	400 m Total : 13,6 km
	90. Prendre à gauche sur <b>Grande Rue/D24</b> Environ 1 min	160 m Total : 13,8 km
	91. Tourner à la 1 <sup>re</sup> à droite et continuer sur <b>Pl. Saint-Pierre</b>	36 m Total : 13,8 km
		<b>Total : 13,8 km – environ 15 min</b>
	Précigné	Total : 0,0 km
	92. Prendre la direction <b>ouest</b> sur <b>Pl. Saint-Pierre</b> vers <b>Rue Alain de Rouge</b>	19 m Total : 19 m
	93. Tourner à droite pour rester sur <b>Pl. Saint-Pierre</b>	72 m Total : 91 m
	94. Prendre à gauche sur <b>Pl. Saint-Pierre/D18</b> Continuer de suivre Pl. Saint-Pierre Environ 1 min	220 m Total : 300 m

	95. Prendre à droite sur <b>Rue Emile Peneaud/D288</b> Environ 49 s		400 m Total : 700 m
	96. Prendre légèrement à gauche sur <b>Rue du Clos des Ormeaux/D24</b> Continuer de suivre D24 Environ 6 min		7,4 km Total : 8,1 km
	97. Prendre légèrement à droite sur <b>Les Courtinières/D23</b> Continuer de suivre D23		550 m Total : 8,6 km
	98. Continuer sur <b>D59</b> Environ 4 min		4,3 km Total : 13,0 km
	99. Au rond-point, prendre la <b>1ère</b> sortie sur <b>D859</b> Environ 1 min		900 m Total : 13,9 km
	100. Au rond-point, prendre la <b>3e</b> sortie vers <b>Angers/Nantes/Le Mans/Paris/Saumur</b> <b>Route avec sections à péage</b> Environ 1 min	  Angers    Nantes Le Mans Paris Saumur	600 m Total : 14,5 km
	101. Rester sur la file de gauche à l'embranchement, puis suivre <b>A11/E501/Angers/Saumur/Nantes</b> pour rejoindre <b>A11/E501</b> Continuer de suivre A11 <b>Route avec sections à péage</b> Environ 18 min	   Angers Saumur Nantes	33,5 km Total : 47,9 km
	102. Prendre la sortie <b>15</b> vers <b>Angers-Centre</b>	  Angers-Centre	600 m Total : 48,5 km
	103. Rester sur la file de gauche pour continuer vers <b>Pont de Verdun</b> Environ 2 min		2,0 km Total : 50,6 km
	104. Prendre la sortie en direction de <b>Centre-Ville/ La Doutre</b>	 Centre-Ville La Doutre	130 m Total : 50,7 km
	105. Au rond-point, prendre la <b>1ère</b> sortie		180 m Total : 50,9 km
	106. Prendre à droite sur <b>Pont de Verdun</b>		130 m Total : 51,0 km
	107. Continuer sur <b>Rue Beaurepaire</b> Environ 2 min		280 m Total : 51,3 km
	108. Prendre à droite sur <b>Pl. de la Laiterie</b>		40 m Total : 51,3 km
	109. Continuer sur <b>Rue Lionnaise</b> Environ 54 s		350 m Total : 51,7 km
	110. Prendre à droite sur <b>Rue du Calvaire</b>		94 m Total : 51,8 km
			<b>Total : 51,8 km – environ 40 min</b>
	Angers		Total : 0,0 km
	111. Prendre la direction <b>nord-est</b> sur <b>Rue du Calvaire</b> vers <b>Rue Monfroux</b>		43 m Total : 43 m
	112. Prendre à gauche sur <b>Rue Monfroux</b>		39 m Total : 82 m
	113. Prendre complètement à droite sur <b>Bd Daviers</b> Environ 3 min		650 m Total : 750 m
	114. Continuer sur <b>Pont de la Haute Chaîne</b>		150 m Total : 900 m

	115. À droite, prendre la bretelle vers <b>Nantes/Laval/Rennes/Angers</b>	<div style="border: 1px solid black; padding: 2px; display: inline-block;">           Nantes    Laval    Rennes                             Angers         </div>	170 m Total : 1,1 km
	116. Rejoindre <b>E501</b> Environ 2 min		1,8 km Total : 2,9 km
	117. Continuer sur <b>D523</b> Environ 4 min		5,7 km Total : 8,6 km
	118. Continuer sur <b>N323</b> <b>Route avec sections à péage</b> Environ 3 min		4,2 km Total : 12,8 km
	119. Rejoindre <b>A11</b> <b>Route à péage</b> Environ 20 min		38,8 km Total : 51,7 km
	120. Prendre la sortie <b>20</b> vers <b>Ancenis</b> Environ 1 min	<div style="border: 1px solid black; padding: 2px; display: inline-block;">             Ancenis         </div>	1,0 km Total : 52,7 km
	121. Au rond-point, prendre la <b>1ère</b> sortie sur <b>D923</b> Traverser 2 ronds-points Environ 2 min		1,4 km Total : 54,1 km
	122. Au rond-point, prendre la <b>3e</b> sortie ( <b>D923</b> ) Environ 1 min		500 m Total : 54,6 km
	123. Rejoindre <b>D923</b> Traverser 2 ronds-points Environ 4 min		4,1 km Total : 58,7 km
	124. Au rond-point, prendre la <b>1ère</b> sortie sur <b>Pl. de la Résistance</b>		43 m Total : 58,7 km
	125. Continuer sur <b>Rue du Pont</b>		150 m Total : 58,9 km
	126. Prendre à droite sur <b>Pl. Alsace Lorraine</b>		46 m Total : 58,9 km
	127. Continuer sur <b>Pl. Jeanne d'Arc</b>		10 m Total : 58,9 km
			<b>Total : 58,9 km – environ 41 min</b>
	Ancenis		Total : 0,0 km
	128. Prendre la direction <b>est</b> sur <b>Pl. Jeanne d'Arc</b> vers <b>Pl. du Maréchal Foch</b>		54 m Total : 54 m
	129. Continuer sur <b>Rue des Quais</b>		130 m Total : 180 m
	130. Prendre à gauche sur <b>Quai de la Marine/D923</b> Continuer de suivre D923 Traverser 2 ronds-points Environ 4 min		3,8 km Total : 4,0 km
	131. Prendre <b>D923</b> vers <b>Segré/Châteaubriant/Piste de karting</b>	<div style="border: 1px solid black; padding: 2px; display: inline-block;"> <b>D923</b>            Segré            Châteaubriant            Piste de karting         </div>	400 m Total : 4,4 km
	132. Au rond-point, prendre la <b>1ère</b> sortie sur <b>D923</b> Traverser le rond-point Environ 2 min		1,2 km Total : 5,7 km

	133. Au rond-point, prendre la <b>3e</b> sortie ( <b>A11</b> ) vers <b>Nantes</b> <b>Route avec sections à péage</b> Environ 1 min	 Nantes	1,0 km Total : 6,7 km
	134. Rejoindre <b>A11</b> <b>Route à péage</b> Environ 12 min		24,3 km Total : 31,0 km
	135. Prendre la sortie <b>22</b> pour <b>A811/</b> <b>Périphérique-Sud</b> en direction de <b>Bordeaux/</b> <b>Nantes-Centre/Sainte-Luce-sur-Loire</b> Environ 48 s	  Bordeaux Nantes-Centre Sainte-Luce-sur-Loire Périphérique-Sud	1,1 km Total : 32,1 km
	136. Rejoindre <b>A811</b> Environ 3 min		4,9 km Total : 37,0 km
	137. Prendre la sortie <b>N844</b> en direction de <b>Périphérique-Sud/Poitiers/Bordeaux/</b> <b>Noirmoutier/Aéroport Nantes-Atlantique</b> Environ 2 min	 Périphérique-Sud Poitiers Bordeaux Noirmoutier Aéroport Nantes-Atlantique	2,4 km Total : 39,4 km
	138. Rester sur la file de droite et suivre <b>Poitiers/</b> <b>Cholet/Vallet/Clisson/Saint-Julien-</b> <b>de-Concelles</b> Environ 3 min	Poitiers    Cholet    Vallet Clisson Saint-Julien-de-Concelles	3,7 km Total : 43,2 km
	139. Prendre la sortie <b>1.2</b> vers <b>Basse-Goulaine/</b> <b>Haute-Goulaine</b>	 Basse-Goulaine Haute-Goulaine	260 m Total : 43,4 km
	140. Au rond-point, prendre la <b>3e</b> sortie sur <b>D115</b>		300 m Total : 43,8 km
	141. Au rond-point, prendre la <b>1ère</b> sortie sur <b>D119</b> Traverser 4 ronds-points Environ 3 min		1,3 km Total : 45,0 km
	142. Au rond-point, prendre la <b>1ère</b> sortie sur <b>Rue Victor Hugo</b>		88 m Total : 45,1 km
	143. Tourner à gauche pour rester sur <b>Rue Victor Hugo</b>		44 m Total : 45,2 km
			<b>Total : 45,2 km – environ 34 min</b>

 Haute-Goulaine

Cet itinéraire est fourni à titre indicatif. Il est possible que vous deviez suivre un itinéraire différent de celui indiqué en raison de travaux, de bouchons, des conditions météorologiques, de déviations ou d'autres perturbations. Veuillez en tenir compte lors de la préparation de votre trajet. Veuillez en outre à respecter le code de la route et la signalisation sur votre trajet.

Données cartographiques ©2013 Google

Ces indications ne sont pas correctes ? Recherchez cet itinéraire sur [maps.google.fr](https://maps.google.fr), puis cliquez sur "Signaler un problème" dans l'angle inférieur gauche.